



**КОМИТЕТ ИМУЩЕСТВЕННЫХ ОТНОШЕНИЙ
АДМИНИСТРАЦИИ ПЕРМСКОГО МУНИЦИПАЛЬНОГО РАЙОНА**

РЕШЕНИЕ

о размещении объектов № 387

Пермский край
Пермский район

01.06.2020

Комитет имущественных отношений администрации Пермского муниципального района разрешает Акционерному обществу «Газпром газораспределение Пермь» (ИНН 5902183841, ОГРН 1025900512670, почтовый адрес: 614000, г. Пермь, ул. Петропавловская, 43)

размещение объекта «газопровод давлением до 0,6 Мпа, для размещения которого не требуется разрешение на строительство»


на землях государственная собственность на которые не разграничена

на срок 1 год с 01.06.2020 г. по 31.05.2021 г.

Местоположение: Пермский край, Пермский район, Култаевское с/п, с. Нижние Муллы, к земельному участку с кадастровым номером 59:32:3250001:16731

Приложение: схема предполагаемых к использованию земель или части земельного участка.

И. о. председателя комитета
имущественных отношений
администрации Пермского
муниципального района


(подпись, печать)

М.В. Королева



Схема предполагаемых к использованию земель или части земельного участка

Объект: Газопровод давлением до 0,6 Мпа включительно, для размещения которого не требуется разрешения на строительство

Местоположение: расположенным рядом с домом, по адресу: Пермский край, Пермский район, с. Нижние Мулды, к з/у с кад. № 59:32:3250001:16731

Площадь земель или части земельного участка, кв.м.: 2138






Категория земель: земли населенных пунктов

Вид разрешенного использования: -

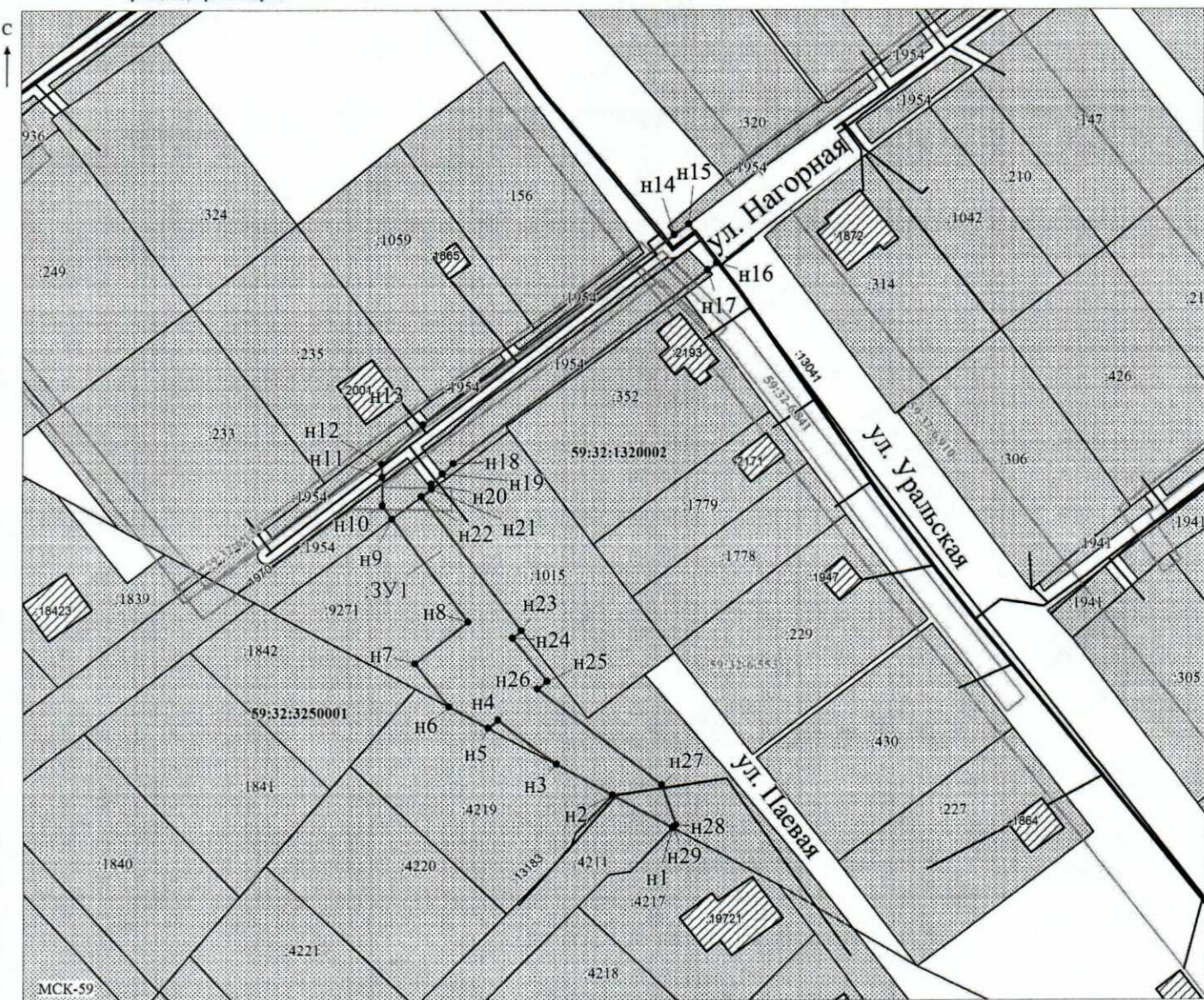
Описание границ смежных землепользователей:

- От точки н1 до точки н2 - земельный участок с кадастровым номером 59:32:3250001:4211
- От точки н2 до точки н3 - земельный участок с кадастровым номером 59:32:3250001:4219
- От точки н3 до точки н5 - земельный участок с кадастровым номером 59:32:0000000:9271
- От точки н5 до точки н6 - земельный участок с кадастровым номером 59:32:3250001:4219
- От точки н6 до точки н9 - земельный участок с кадастровым номером 59:32:0000000:9271
- От точки н9 до точки н11 - земельный участок с кадастровым номером 59:32:1320002:1954
- От точки н11 до точки н14 - земли общего пользования
- От точки н14 до точки н15 - земельный участок с кадастровым номером 59:32:1320002:1954
- От точки н15 до точки н17 - земли общего пользования
- От точки н17 до точки н19 - земельный участок с кадастровым номером 59:32:1320002:1954
- От точки н19 до точки н21 - земли общего пользования
- От точки н21 до точки н22 - земельный участок с кадастровым номером 59:32:1320002:1954
- От точки н22 до точки н23 - земельный участок с кадастровым номером 59:32:1320002:1015
- От точки н23 до точки н1 - земельный участок с кадастровым номером 59:32:0000000:9271

Условные обозначения:

- | | | | | |
|---|--|---|---------------|--|
|  | - предполагаемый участок земель, на которых планируется размещение объекта |  | 59:32:6.553 | - зоны с особыми условиями использования территории, сведения о которых внесены в ЕГРН |
|  | 1954 | - границы и номер земельного участка, сведения о которых внесены в ЕГРН | ЗУ1 | - обозначение запрашиваемого земельного участка |
|  | 5193 | - границы и номер объекта капитального строительства, сведения о которых внесены в ЕГРН | н1 | - характеристическая точка границ земель или части земельного участка |
|  | | - граница кадастрового квартала | 59:32:3250001 | - номер кадастрового квартала |

Каталог координат, м		
№ точки границы	X	Y
н1	508504.71	2209647.28
н2	508512.18	2209633.64
н3	508519.15	2209620.91
н4	508529.42	2209607.74
н5	508527.59	2209605.47
н6	508532.40	2209596.67
н7	508542.31	2209588.91
н8	508551.90	2209600.99
н9	508575.31	2209583.87
н10	508578.35	2209581.64
н11	508584.77	2209581.54
н12	508587.65	2209581.49
н13	508596.58	2209590.76
н14	508639.90	2209648.04
н15	508642.37	2209651.33
н16	508633.45	2209657.67
н17	508631.87	2209655.59
н18	508587.78	2209597.52
н19	508585.54	2209595.17
н20	508583.15	2209592.68
н21	508582.04	2209592.70
н22	508580.36	2209590.45
н23	508549.87	2209613.16
н24	508548.21	2209611.07
н25	508538.23	2209618.89
н26	508536.48	2209616.69
н27	508514.45	2209644.87
н28	508505.34	2209648.16
н29	508504.63	2209647.42



Масштаб 1: 1000

/ Егошина И.В.
(подпись, расшифровка подписи)

Заявитель: _____
 МП
 (для юридических лиц
 и индивидуальных предпринимателей)